

ZMĚNA Č.4 ÚZEMNÍHO PLÁNU MORKOVICE-SLÍŽANY

lokality změny	popis změny
L1	nově vymezená plocha přestavby P.70
L2	nově vymezená plocha přestavby P.71
L3	nově vymezená plocha přestavby P.72
L4	nově vymezená zastavitelná plocha Z.73
L5	nově vymezená zastavitelná plocha Z.74
L6	část zastavitelné plochy Z.8 se mění na zastavěné území
L7	nově vymezená zastavitelná plocha Z.76
L8	nově vymezená zastavitelná plocha Z.77
L9	část zastavitelné plochy Z.8 se mění na zastavěné území
L10	zastavitelná plocha Z.56 se mění na zastavěné území
L11	zastavitelná plocha Z.53 se mění na zastavěné území
L12	zastavitelná plocha Z.55 se mění na zastavěné území
L13	část zastavitelné plochy Z.57 se mění na zastavěné území
L14	část zastavitelné plochy Z.57 se mění na zastavitelnou plochu Z.78
L15	zastavitelná plocha Z.54 se mění na zastavěné území
L16	část zastavitelné plochy Z.8 se mění na zastavitelnou plochu Z.79
L17	nově vymezené zastavěné území
L18	nově vymezené zastavěné území
L19	část plochy přestavby P.6 se mění na zastavěné území
L20	část plochy přestavby P.6 se mění na zastavěné území
L21	část plochy přestavby P.6 se mění na zastavěné území
L22	část plochy přestavby P.6 se mění na zastavěné území
L23	část plochy přestavby P.6 se mění na plochu přestavby P.75
L24	část plochy přestavby P.31 se mění na zastavěné území
L25	nově vymezené zastavěné území
L26	část plochy přestavby P.31 se mění na zastavěné území
L27	nově vymezené zastavěné území
L28	část plochy přestavby P.31 se mění na plochu přestavby P.79
L29	část plochy přestavby P.31 se mění na plochu přestavby P.80
L30	část zastavitelné plochy Z.10 se mění na zastavěné území
L31	část zastavitelné plochy Z.10 se mění na zastavitelnou plochu Z.81
změna datumu vymezení zastavěného území v celém řešeném území	

- lokality Změny
- označení lokality Změny
- řešené území
- parcelní kresba
- vnitřní kresba parcel

podoba měněných prvků lokalit Změny v účinném ÚP

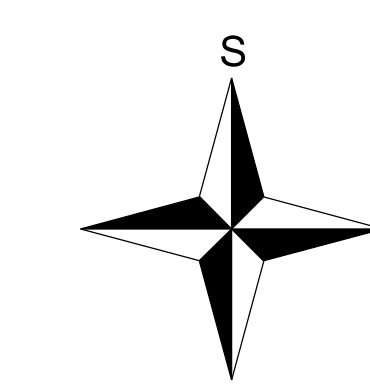
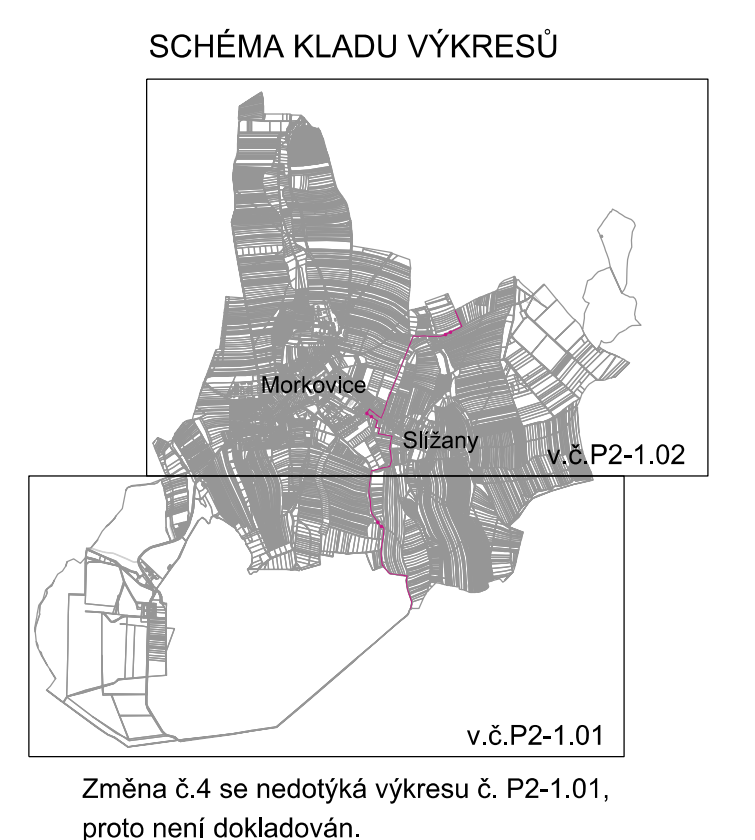
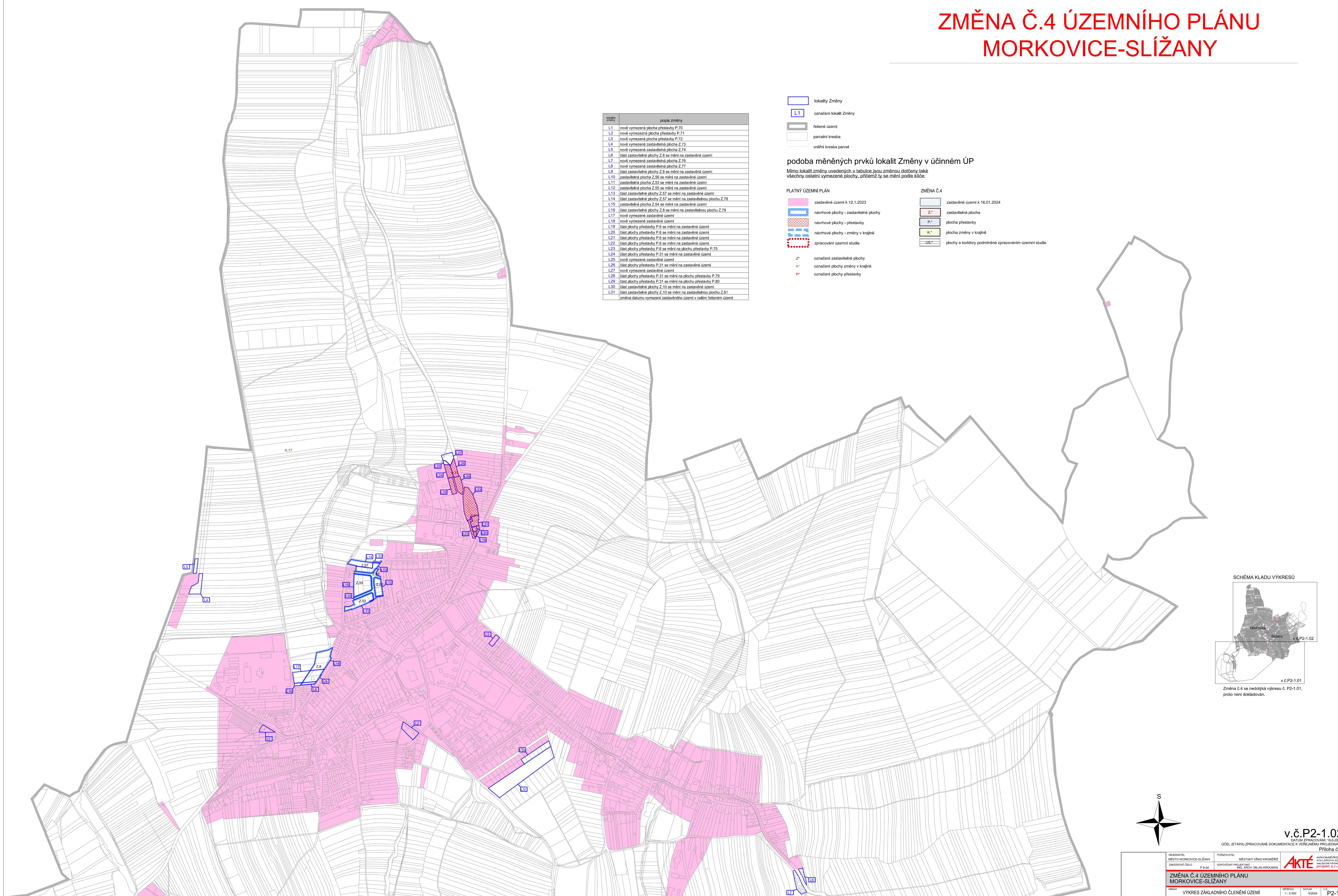
Mimo lokalit změny uvedených v tabulce jsou změnou dotčeny také všechny ostatní vymezené plochy, příčímž ty se mění podle klíče:

PLATNÝ ÚZEMNÍ PLÁN

- zastavěné území k 12.1.2023
- návrhové plochy - zastavitelné plochy
- návrhové plochy - přestavby
- návrhové plochy - změny v krajíně
- zpracování územní studie
- označení zastavitelné plochy
- označení plochy změny v krajíně
- označení plochy přestavby

ZMĚNA Č.4

- zastavěné území k 16.01.2024
- zastavitelná plocha
- plocha přestavby
- plocha změny v krajíně
- plochy a koridory podmíněné zpracováním územní studie



v.č. P2-1.02
DATUM ZPRACOVÁNÍ: 16.6.2024

ÚČEL (ETAPA) ZPRACOVÁNÍ: DOKUMENTACE K VEŘEJNÉMU PROJEDNÁNÍ

OBJEDNATEL: MĚSTO MORKOVICE-SLÍŽANY	PORUČITEL: MĚSTSKÝ ÚŘAD KROMĚŘÍŽ	PROJEKTANT: ING. AROŠ MILAN KROUHAN	PRŮJEMNÁ ČÍSLO: P-024	OSVOJENÍ PRŮJEMNÉ ČÍSLO: PŘEJÍKAT s.r.o.
--	-------------------------------------	--	--------------------------	---

**ZMĚNA Č.4 ÚZEMNÍHO PLÁNU
MORKOVICE-SLÍŽANY**

OSAH: VÝKRES ZÁKLADNÍHO ČLENĚNÍ ÚZEMÍ MĚRNO: 1:5000 DATUM: 02/2024 V.Č.: P2-1